

# प्रारूप-छ (संलग्नक-6)

## अग्नि एवं जीवन सुरक्षा प्रमाण-पत्र (Fire & Life Safety Certificate)

यूआईडी संख्या: UPFS/2019/7207/SHR/SAHARANPUR/171/CFO

दिनांक: 27-05-2019

प्रमाणित किया जाता है कि मैसर्स **DEOBAND COLLAGE OF HIGHER EDUCATION** (भवन/प्रतिष्ठान का नाम) पता --, **Naya Bans Mohalla-BARHZIAULHAQ, Near Talheri Chungi, SAHARANPUR** तहसील - **DEOBAND** जिसमें तलों की संख्या **2** एवं बेसमेन्ट की संख्या **0** है जिसकी ऊँचाई **7.46** मीटर तथा प्लॉट एरिया **10004** है। भवन का अधिभोग **DEOBAND COLLAGE OF HIGHER EDUCATION** (भवन स्वामी/ अधिभोगी अथवा कम्पनी का नाम) द्वारा किया जा रहा है। इनके द्वारा भवन में अग्नि निवारण एवं अग्नि सुरक्षा व्यवस्थायें एन0बी0सी0 एवं तत्संबंधी भारतीय मानक ब्यूरो के आई0एरा0 के अनुसार भवन में स्थापित व्यवस्थाओं का अनुरक्षण किया जा रहा है। जिसका निरीक्षण **मुख्य अग्निशमन अधिकारी** द्वारा दिनांक **06-06-2019** को भवन स्वामी के प्रतिनिधि श्री **DR. QUMRUZZAMA QURESI** के साथ किया गया तथा भवन में अधिष्ठापित अग्नि एवं जीवन सुरक्षा व्यवस्थाओं को मानकों के अनुसार यथास्थिति में पाया गया। अतः प्रश्नगत भवन को अग्नि एवं जीवन सुरक्षा प्रमाण पत्र (Fire & Life Safety Certificate) (एन0बी0सी0 की अधिभोग श्रेणी) **Educational** के अन्तर्गत वैधता तिथि **06-06-2019** से **05-06-2022** तक **3** वर्ष के लिये इस शर्त के साथ दिया जा रहा है कि भवन में सभी मानकों का अनुपालन किया जायेगा तथा भवन के इस प्रमाण पत्र का नवीनीकरण निर्धारित समयवधि के अन्तर्गत पुनः कराया जायेगा तथा नवीनीकरण से पूर्व भवन में स्थापित अग्निशमन व्यवस्थाओं को क्रियाशील रखने की जिम्मेदारी आपकी होगी।

"यह प्रमाण-पत्र आपके द्वारा प्रस्तुत अभिलेखों, सूचनाओं के आधार पर निर्गत किया जा रहा है। इनके असत्य पाए जाने पर निर्गत प्रमाण-पत्र मान्य नहीं होगा।"

निर्गत किये जाने का दिनांक: **06-06-2019**

स्थान: **SAHARANPUR**

हस्ताक्षर-

निर्गमन अधिकारी-

(मुख्य अग्निशमन अधिकारी)

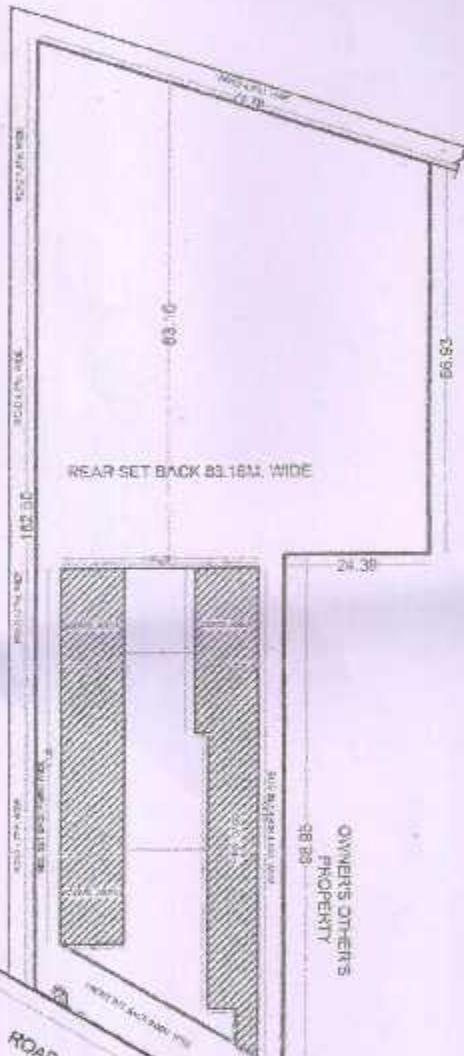
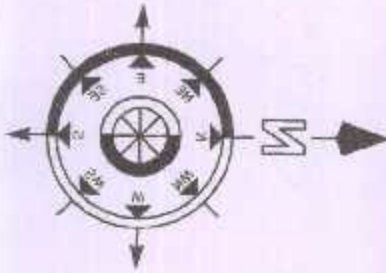


Digitally Signed By

(**TEJVIR SINGH**)

[BE63CFE578D1FD074A0E6573DB21E87A32474F2A]

06-06-2019



**SPACE FOR OFFICE USE:-**

EXISTING EDUCATIONAL BUILDING PLAN FOR DEOBAND COLLEGE OF HIGHER EDUCATION DEOBAND SITUATED AT MOHALLA-BARHZIAUL HAQ DEOBAND, DISTT. -SAHARANPUR

BELONGING TO:-MUSLIM EDUCATIONAL AND SOCIAL WELFARE ASSOCIATION DEOBAND  
 MANAGER:-DR. QUMRLZZAMA QURESI S/O. ZARIF AHMAD  
 R./O:-MOHALLA-BARHZIAUL HAQ DEOBAND DISTT. -SAHARANPUR

**SCHEDULE OF AREA**

TOTAL PLOT AREA	10004.00 SQMT.
GROUND FLOOR COVD. AREA	1112.50 SQMT.
FIRST FLOOR COVD. AREA	1107.43 SQMT.
TOTAL COVD. AREA AT ALL FLOOR	2219.93 SQMT.
OPEN AREA AT GROUND FLOOR	8891.50 SQMT.
GROUND COVERAGE	11.12%
F.A.R. -2219.93/10004.00	0.22

**NOTE** :-DRAWINGS HAVE BEEN PREPARED AS PER INSTRUCTIONS OF THE CLIENT AND OWNERSHIP DETAILS PROVIDED BY THEM TO US. WHOLE RESPONSIBILITY LIES WITH THE CLIENT TO PROVE THEIR GENUINENESS. ALL CARE HAS BEEN TAKEN TO SEE NO ERROR OR MISTAKE IS MADE WHILE PREPARING DRAWING. IF ANY MISTAKE IS FOUND OUT THEN ARCHITECT MUST BE CONTACTED AND BE INFORMED ABOUT IT IMMEDIATELY.

**FIRE LEGENDS**

**FIRE EXTINGUISHERS AT ALL FLOOR ACCORDING TO IS: 2190-2010.**

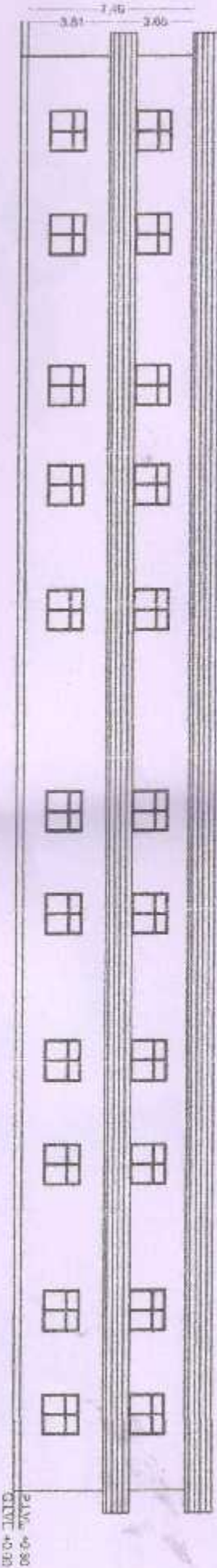
DOOR & WINDOW	SCALE	STAIRCASE
D = 1.07X2.60	PLAN - 1:200	WIDTH - 1.50
U1 = 0.75X0.60	SITE PLAN - 1:200	TREAD - 0.30
W = 1.52X1.60	KEY PLAN - N.T.S.	RISER - 0.15
V = 0.75X1.60		

SIGNATURE OF APPLICANT      SIGNATURE OF ARCHITECT



**SITE PLAN**

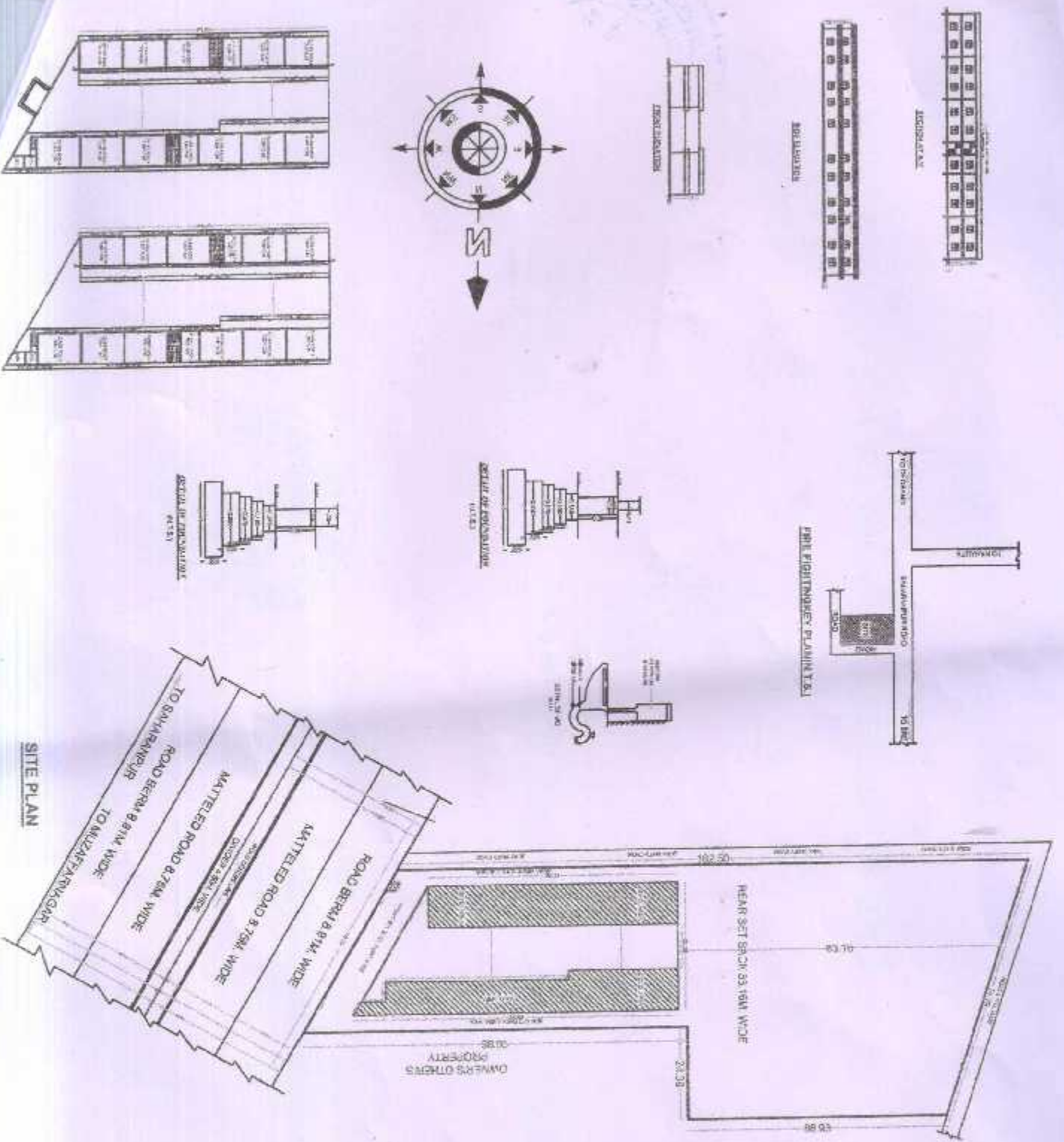




**SIDE ELEVATION**



SPACE FOR OFFICE USE:-



FIRST FLOOR PLAN

FIRST FLOOR PLAN (T.B.)

SITE PLAN

**SCHEDULE OF AREA**

TOTAL PLOT AREA	6004.00 SQM
GROUND FLOOR COVER AREA	1112.50 SQM
FIRST FLOOR COVER AREA	1107.43 SQM
TOTAL COVER AREA AT ALL FLOORS	2219.93 SQM
OPEN AREA AT GROUND FLOOR	8887.50 SQM
GROUND COVER	11.02%
F.A.R. - 22.96616004.00	0.22

**NOTE:** DRAWINGS HAVE BEEN PREPARED AT THE REQUESTION OF THE CLIENT AND OWNER'S OF CERTAIN PORTIONS BY THE CLIENT. THE ARCHITECT'S LIABILITY IS LIMITED TO THE DESIGN AND CONSTRUCTION OF THE BUILDING AS SHOWN IN THE DRAWINGS. ALL OTHERS ARE TO BE AT THE RISK OF THE CLIENT. THE ARCHITECT IS NOT RESPONSIBLE FOR ANY DAMAGE TO THE BUILDING OR ITS CONTENTS CAUSED BY FIRE, THEFT, OR OTHER CAUSES. THE ARCHITECT'S LIABILITY IS LIMITED TO THE DESIGN AND CONSTRUCTION OF THE BUILDING AS SHOWN IN THE DRAWINGS.

**FIRE LEGENDS**

- FIRE EXTINGUISHERS AT ALL FLOOR
- ACCORDING TO IS: 2180:2010
- HOSE REEL AS PER IS: 894:1985
- TERRACE TANK 10000 L
- TERRACE TANK 450 LPM

DEPTH & WIDTH	SCALE	STRUCTURE
0 - 1000	1:20	PLAN
0 - 1000	1:50	SECTION
0 - 1000	1:100	GROUND FLOOR PLAN
0 - 1000	1:200	KEY PLAN
0 - 1000	1:500	SECTION
0 - 1000	1:1000	SECTION







**FIRE FIGHTING KEY PLAN (N.T.S.)**

# FRONT ELEVATION

